














Birkigt

# Legende

- Kläranlage**  
 Kläranlage vorhanden, wegfallend
- Einleitestellen**  
 Einleitestelle wegfallend
- Bauwerke**  
 Pumpwerk vorhanden
- Abwasserleitungen**  
 Schmutzwasser, vorhanden  
 Schmutzwasser, geplant  
 Mischwasser, vorhanden
- angestrebte Abwasserentsorgung**  
 Flächen die bereits angeschlossen sind  
 Flächen mit geplanten Anschluss bis 2030  
 Gärten, Kleingartenanlagen, Campingplätze u. ä.  
 verrohrte Bäche
- Gewässer**  
 Fließgewässer  
 Stehendes Gewässer  
 Ortsteilgrenze

Zweckverband Wasserversorgung und  
 Abwasserbeseitigung für Städte und Gemeinden des  
 Landkreises Saalfeld-Rudolstadt  
 Remschützer Straße 50  
 07318 Saalfeld



## Abwasserbeseitigungskonzept

geodätisches Datum: ETRS 89	Maßstab: 1:5.000	Übersichtsplan
Bl.Nr. 1	Aufgestellt: Juni 2021	Ort: Birkigt